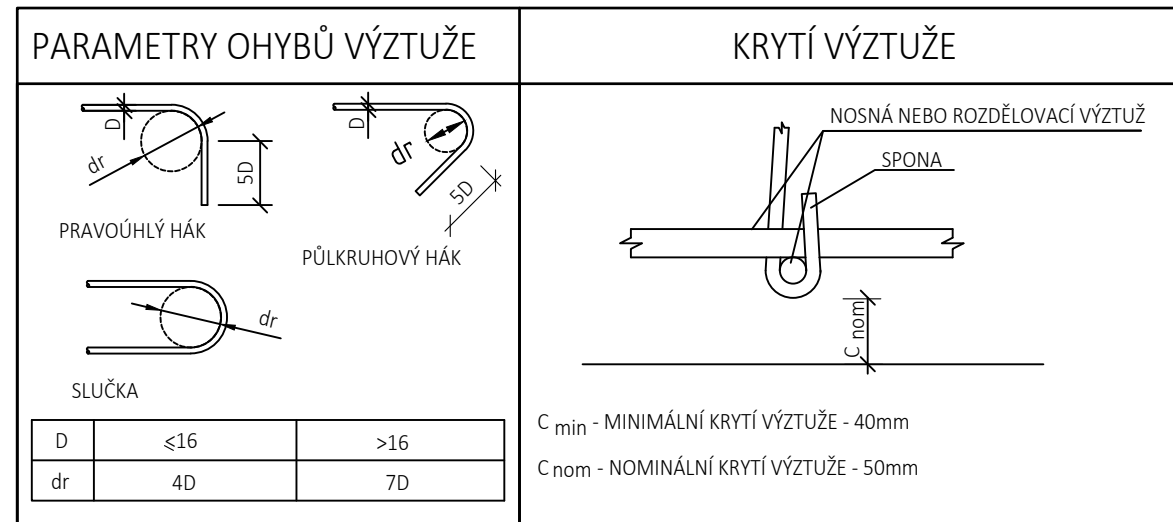
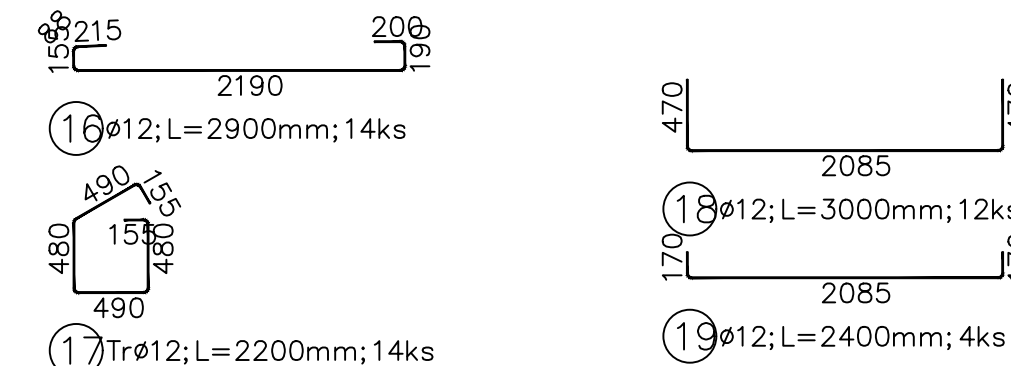
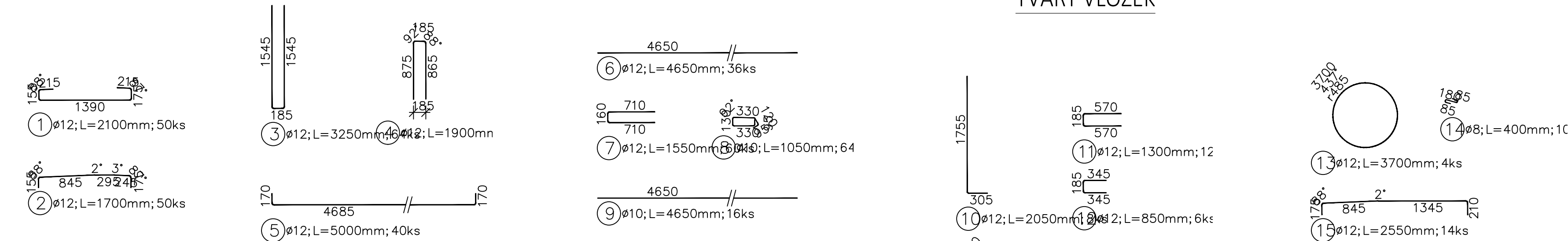


VÝKAZ VÝZTUŽE

Poř.	Profil	Délka [mm]	ks	B 500		
				8	10	12
1	12	2100	50			105.0
2	12	1700	50			85.0
3	12	3250	64			208.0
4	12	1900	64			121.6
5	12	5000	40			200.0
6	12	4650	36			167.4
7	12	1550	60			93.0
8	10	1050	64		67.2	
9	10	4650	16		74.4	
10	12	2050	8			16.4
11	12	1300	12			15.6
12	12	850	6			5.1
13	12	3700	4			14.8
14	8	400	108	43.2		
15	12	2550	14			35.7
16	12	2900	14			40.6
17	12	2200	14			30.8
18	12	3000	12			36.0
19	12	2400	4			9.6
CELKOVÁ DELKA [m]			43.2	141.6	1184.6	
HMOTNOST [kg]			17.0	87.3	1051.7	
CELKOVÁ HMOTNOST [kg]					1156.1	

VÝKAZ SVAŘOVANÝCH SÍTÍ:

KARI Ø8/100/100; A=23+26,8= 49,8 m²



		Ministerstvo dopravy Státní fond dopravní infrastruktury	
Jiná ověření:		Paré:	
Orientační schéma:		Razítko oprávněné osoby:	
Revize:	Datum:	Popis:	Kontroloval:
O01	16.01.2024	Definitivní vypořádání připomínek	Ing. Vladimír Prajzler
O00	27.10.2023	Definitivní odevzdání dokumentace	Ing. Vladimír Prajzler
Stavebník/Investor: Správa železnic, státní organizace			
Adresa: Dlážděná 1003/7, 110 00 Praha 1			
Zástupce investora: Ing. Jiří Záruha			
Adresa: Ke Štvanici 656/3, 186 00 Praha 8 - Karlín			
Zhotovitel díla: Sdružení "SAGAMB Liberec - Tanvald"			
Adresa: Novodvorská 1010/14, 142 00, Praha 4 - Lhotka			
Kontakt: T: +420 261 344 100 E: info@sagasta.cz			
Zhotovitel části/objektu: SAGASTA s.r.o.			
Adresa: Novodvorská 1010/14, 142 00, Praha 4 - Lhotka			
Kontakt: T: +420 261 344 100 E: info@sagasta.cz			
Hlavní projektant (HIP): Ing. Libor Mařík			
Specialista: Ing. Michal Hacíperka			
Název stavby/akce:	REKONSTRUKCE DOLNOLUČÁNSKÉHO TUNELU V TRATI LIBEREC - HARRACHOV		Označení investora: S631600409
Název části:	INŽENÝRSKÉ OBJEKTY - PROPUSTKY		Zakázka: 120 142
Název objektu/díle části:	PROPUSTEK V EV. KM 18,001		Označení části: D. 2.1.4
Název přílohy:	VÝKRES VÝZTUŽE ZDI Z1 A Z2		Označení objektu/komplexu: SO 11-21-02
Název díle části přílohy:			Číslo přílohy (typ/pořadí): 2.007
Odpovědný projektant: Ing. Libor Mařík	Zpracovatel přílohy: Ladislav Molnár	Měřítko: 1:50 Formáty: 6 x A4	Stupeň dokumentace: PDPS
Kraj: Liberecký	Katastrální území: Lučany nad Nisou [688258]	TUDU: 167114	Smluvní datum zpracování: 10/2023
Šířka: 5	Číslo dokumentace: 1	Číslo: 5	Revize: 1